

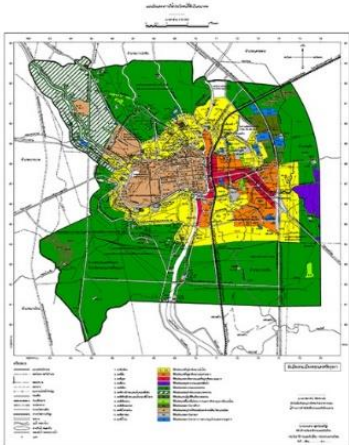


เชิญชวนประชาชนแสดงข้อคิดเห็นในการวางและจัดทำ

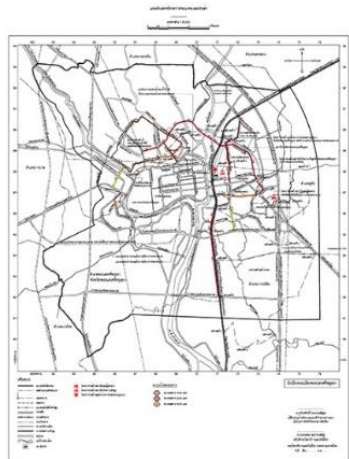
ผังเมืองรวมเมืองพระนครศรีอยุธยา



แผนที่แสดงเขตท้องที่จะวาง
และจัดทำผังเมืองรวม



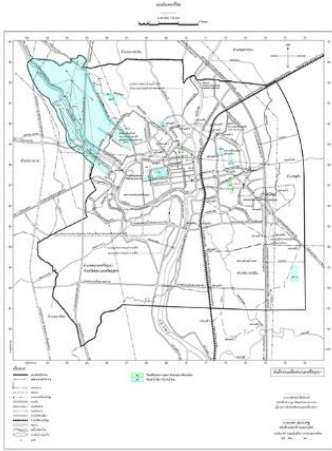
แผนผังแสดงการใช้ประโยชน์ที่ดินในอนาคต



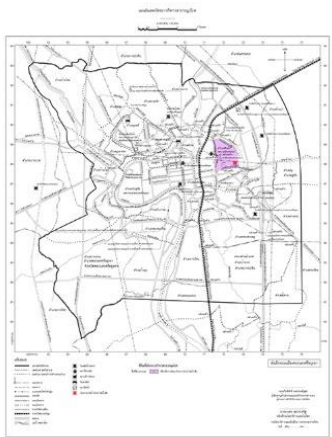
แผนผังแสดงโครงการคมนาคมและขนส่ง

กรมโยธาธิการและผังเมือง และสำนักงานโยธาธิการและผังเมืองจังหวัดพระนครศรีอยุธยา ขอเชิญประชาชนผู้อาศัยหรือมีที่ดินหรือมีส่วนได้เสียอื่นๆในเขตท้องที่จะตำบลบ้านใหม่ ตำบลบ้านเกาะ ตำบลสวนพริก ตำบลวัดตูม ตำบลหันตรา ตำบลลุมพลี ตำบลคลองสระบัว ตำบลหัวรอ ตำบลภูเขาทอง ตำบลบ้านป้อม ตำบลหอรัตนไชย ตำบลท่าवासกรี ตำบลไผ่ลิง ตำบลประตู่ชัย ตำบลกะมัง ตำบลคลองสวนพลู ตำบลสำเภาล่ม ตำบลเกาะเรียน ตำบลคลองตะเคียน ตำบลปากกราน ตำบลบ้านรุน อำเภอพระนครศรีอยุธยา ตำบลข้าวเม่า ตำบลธนู ตำบลคานหาม อำเภออุทัย ตำบลบ้านกรด ตำบลคู้กลาน ตำบลสามเรือน ตำบลขนอนหลวง และตำบลบางประแดง อำเภอบางปะอิน จังหวัดพระนครศรีอยุธยา ไปตรวจสอบแผนที่แสดงแนวเขตท้องที่จะวางและจัดทำผังเมืองรวม แผนผังแสดงการใช้ประโยชน์ที่ดินในอนาคต แผนผังแสดงที่โล่ง แผนผังแสดงโครงการคมนาคมและขนส่ง แผนผังแสดงโครงการกิจการสาธารณูปโภค แผนผังแสดงโครงการกิจการสาธารณูปโภคเพื่อการระบายน้ำ รายการประกอบแผนผัง พร้อมข้อกำหนดการใช้ประโยชน์ที่ดิน และบัญชีแนบท้ายข้อกำหนดของผังเมืองรวมฯ ได้ที่ ศาลากลางจังหวัดพระนครศรีอยุธยา ที่ทำการองค์การบริหารส่วนจังหวัดพระนครศรีอยุธยา ที่ว่าการอำเภอพระนครศรีอยุธยา ที่ว่าการอำเภออุทัย ที่ว่าการอำเภอบางปะอิน สำนักงานโยธาธิการและผังเมืองจังหวัดพระนครศรีอยุธยา กรมโยธาธิการและผังเมือง สำนักงานเทศบาล ที่ทำการองค์การบริหารส่วนตำบล และสาธารณสุขสถานในเขตท้องที่จะวางและจัดทำผังเมืองรวมเมืองพระนครศรีอยุธยา และเผยแพร่ทางระบบอินเทอร์เน็ตของกรมโยธาธิการและผังเมือง (www.dpt.go.th) ตั้งแต่วันที่ ๘ ตุลาคม ๒๕๖๒ เวลา ๐๘.๓๐ น. เป็นต้นไป

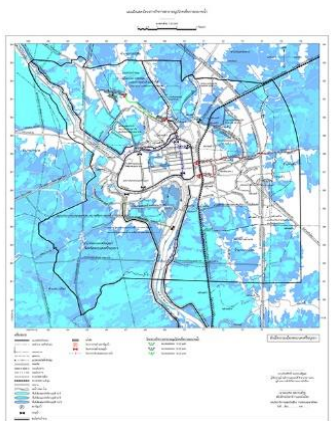
นอกจากนี้ กรมโยธาธิการและผังเมือง และสำนักงานโยธาธิการและผังเมืองจังหวัดพระนครศรีอยุธยา จัดให้มีการประชุมเพื่อรับฟังข้อคิดเห็นของประชาชนเกี่ยวกับการวางและจัดทำผังเมืองรวมเมืองพระนครศรีอยุธยา ในวันศุกร์ที่ ๒๕ ตุลาคม ๒๕๖๒ เวลา ๐๙.๐๐ น. ณ โรงแรมกรุงศรีริเวอร์ ห้องกรุงศรีอยุธยา ๑ อำเภอพระนครศรีอยุธยา จังหวัดพระนครศรีอยุธยา



แผนผังแสดงที่โล่ง



แผนผังแสดงโครงการกิจการสาธารณูปโภค



แผนผังแสดงโครงการกิจการ
สาธารณูปโภคเพื่อการระบายน้ำ



ข่าว:

ฉบับที่:

www.dpt.go.th/iprd

จึงขอเชิญชวนประชาชนไปตรวจดูแผนที่แผนผัง รายการประกอบแผนผัง พร้อมข้อกำหนดการใช้ประโยชน์ที่ดินและบัญชีแนบท้ายข้อกำหนดของผังเมืองรวมฯ และเข้าร่วมประชุมเพื่อเสนอความคิดเห็น ความต้องการและข้อมูลต่างๆ ในการวางและจัดทำผังเมืองรวมเมืองพระนครศรีอยุธยา ทั้งนี้ เมื่อได้มีการประชุมรับฟังข้อคิดเห็นของประชาชนดังกล่าวแล้ว ผู้มีส่วนได้เสียสามารถยื่นคำร้องแสดงความเห็นเกี่ยวกับข้อกำหนดการใช้ประโยชน์ที่ดินพร้อมสงวนสิทธิ์ดังกล่าวเป็นหนังสือภายในระยะเวลาและสถานที่ตามที่กำหนดไว้ในประกาศกรมโยธาธิการและผังเมือง มิฉะนั้น จะไม่สามารถใช้สิทธิในการยื่นคำร้องดังกล่าวได้ในภายหลัง

“มหาดไทยร้อยใจ คนไทยยิ้มได้”