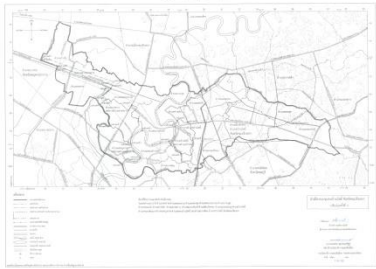


เชิญชวนประชาชนแสดงข้อคิดเห็นในการวางและจัดทำผังเมืองรวมชุมชนบ้านโพธิ์ จังหวัดฉะเชิงเทรา (ปรับปรุงครั้งที่ ๑)

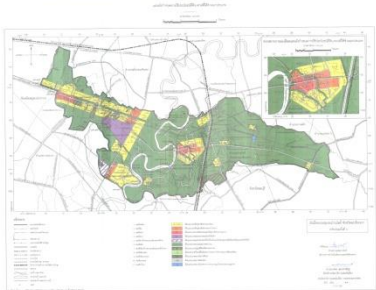
กรมโยธาธิการและผังเมือง และสำนักงานโยธาธิการและผังเมืองจังหวัดฉะเชิงเทรา จะปิดประกาศผังเมืองรวมชุมชนบ้านโพธิ์ จังหวัดฉะเชิงเทรา (ปรับปรุงครั้งที่ ๑) ให้ประชาชนตรวจดูและจัดให้มีการประชุมเพื่อรับฟังข้อคิดเห็นของประชาชน

กรมโยธาธิการและผังเมือง และสำนักงานโยธาธิการและผังเมืองจังหวัดฉะเชิงเทรา ขอเชิญประชาชนผู้อยู่อาศัยหรือมีที่ดินหรือมีส่วนได้เสียอื่น ๆ ในเขตท้องที่ตำบลเกาะไร่ ตำบลเทพราช ตำบลดอนทราย ตำบลคลองขุด ตำบลคลองประเวศ ตำบลบางกรูด ตำบลหนองบัว ตำบลท่าพลับ ตำบลลาดขวาง ตำบลสนามจันทร์ ตำบลสิบเอ็ดคอก ตำบลแหลมประดู่ ตำบลบ้านโพธิ์ ตำบลหนองตีนนก ตำบลแสนภูดาษ ตำบลคลองบ้านโพธิ์ และตำบลบางซ่อน อำเภอบ้านโพธิ์ จังหวัดฉะเชิงเทรา ตามแผนที่แสดงเขตท้องที่ที่จะวางและจัดทำผังเมืองรวมไปตรวจดูแผนที่แสดงเขตท้องที่ที่จะวางและจัดทำผังเมืองรวม แผนผังกำหนดการใช้ประโยชน์ที่ดินตามที่ได้จำแนกประเภท แผนผังแสดงโครงการการคมนาคมและการขนส่ง แผนผังแสดงโครงการกิจการสาธารณูปโภค สาธารณูปการ และบริการสาธารณะ แผนผังแสดงผังน้ำ และแผนผังแสดงแหล่งทรัพยากรธรรมชาติและสิ่งแวดล้อม รายการประกอบแผนผังที่เกี่ยวข้อง พร้อมข้อกำหนดการใช้ประโยชน์ที่ดิน และบัญชีแนบท้ายข้อกำหนดของผังเมืองรวมฯ ได้ที่ศาลากลางจังหวัดฉะเชิงเทรา ที่ทำการองค์การบริหารส่วนจังหวัดฉะเชิงเทรา ที่ว่าการอำเภอบ้านโพธิ์ สำนักงานที่ดินจังหวัดฉะเชิงเทรา สำนักงานอุตสาหกรรมจังหวัดฉะเชิงเทรา สำนักงานเทศบาลตำบลบ้านโพธิ์ สำนักงานเทศบาลตำบลแสนภูดาษ สำนักงานเทศบาลตำบลเทพราช สำนักงานเทศบาลตำบลลาดขวาง ที่ทำการองค์การบริหารส่วนตำบลคลองบ้านโพธิ์ ที่ทำการองค์การบริหารส่วนตำบลหนองตีนนก ที่ทำการองค์การบริหารส่วนตำบลหนองบัว ที่ทำการองค์การบริหารส่วนตำบลดอนทราย ที่ทำการองค์การบริหารส่วนตำบลสิบเอ็ดคอก ที่ทำการองค์การบริหารส่วนตำบลแหลมประดู่ ที่ทำการองค์การบริหารส่วนตำบลคลองขุด ที่ทำการองค์การบริหารส่วนตำบลเกาะไร่ ที่ทำการองค์การบริหารส่วนตำบลคลองประเวศ ที่ทำการองค์การบริหารส่วนตำบลเทพราช ที่ทำการองค์การบริหารส่วนตำบลบางกรูด ที่ทำการองค์การบริหารส่วนตำบลสนามจันทร์ สำนักงานโยธาธิการและผังเมืองจังหวัดฉะเชิงเทรา หรือกรมโยธาธิการและผังเมือง และเผยแพร่ทางระบบอินเทอร์เน็ตของกรมโยธาธิการและผังเมือง (www.dpt.go.th) ตั้งแต่บัดนี้จนถึงวันพฤหัสบดีที่ ๑๐ กันยายน ๒๕๖๓

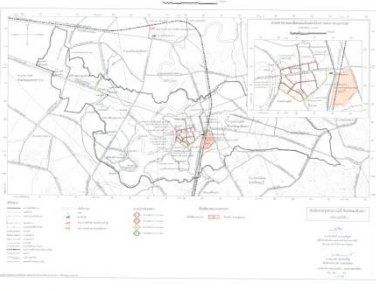
นอกจากนี้ กรมโยธาธิการและผังเมืองและสำนักงานโยธาธิการและผังเมืองจังหวัดฉะเชิงเทรา จัดให้มีการประชุมรับฟังข้อคิดเห็นเกี่ยวกับการวางและจัดทำผังเมืองรวมชุมชนบ้านโพธิ์ จังหวัดฉะเชิงเทรา (ปรับปรุงครั้งที่ ๑) จากประชาชนในท้องที่ดังกล่าวข้างต้น ในวันพุธที่ ๒๖ สิงหาคม ๒๕๖๓ เวลา ๐๙.๐๐ น. ณ หอประชุมที่ว่าการอำเภอบ้านโพธิ์ จังหวัดฉะเชิงเทรา



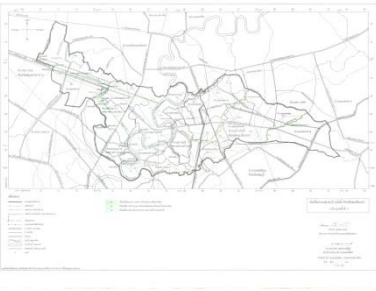
แผนที่แสดงเขตท้องที่ที่วางและจัดทำผังเมืองรวม



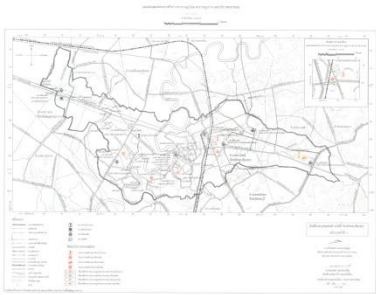
แผนผังกำหนดการใช้ประโยชน์ที่ดินตามที่ได้จำแนกประเภท



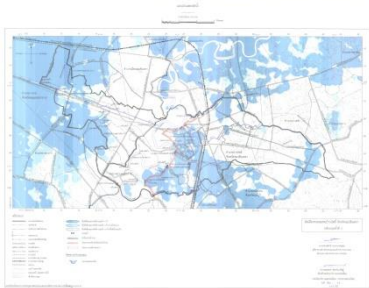
แผนผังแสดงโครงการการคมนาคมและการขนส่ง



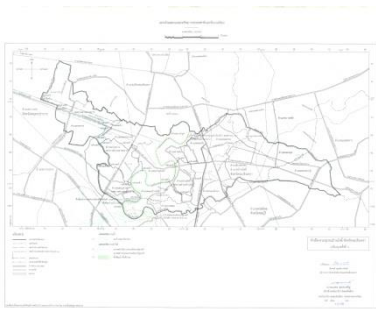
แผนผังแสดงที่โล่ง



แผนผังแสดงโครงการกิจการ
สาธารณูปโภค สาธารณูปการ
และบริการสาธารณะ



แผนผังแสดงผังน้ำ



แผนผังแสดงแหล่งทรัพยากรธรรมชาติ
และสิ่งแวดล้อม

ทั้งนี้ ภายหลังจากการประชุมรับฟังข้อคิดเห็นของประชาชนในวันดังกล่าว เมื่อคณะกรรมการผังเมืองให้ความเห็นชอบผังเมืองรวมชุมชนบ้านโพธิ์ จังหวัดฉะเชิงเทรา (ปรับปรุงครั้งที่ ๑) แล้ว กรมโยธาธิการและผังเมืองจะดำเนินการปิดประกาศแผนที่แสดงเขต และรายละเอียดของผังเมืองรวมเป็นเวลาไม่น้อยกว่าเก้าสิบวัน เพื่อให้ผู้มีส่วนได้เสียไป ตรวจสอบแผนผังและข้อกำหนดของผังเมืองรวมอีกครั้งหนึ่ง แต่อย่างไรก็ตามหากผู้มีส่วนได้เสียที่ประสงค์จะยื่นคำร้องในระยะเวลาการปิดประกาศไม่น้อยกว่าเก้าสิบวันดังกล่าว จะต้องยื่นคำร้องแสดงความเห็นเกี่ยวกับข้อกำหนดการใช้ประโยชน์ที่ดิน พร้อมสงวนสิทธิ์เป็นหนังสือไว้ในวันประชุมรับฟังข้อคิดเห็นของประชาชนหรือภายในระยะเวลาที่กำหนด ให้แสดงข้อคิดเห็นเป็นหนังสือ มิฉะนั้นผู้มีส่วนได้เสีย จะไม่สามารถใช้สิทธิในการยื่นคำร้องขอแก้ไข เปลี่ยนแปลง หรือยกเลิกข้อกำหนดการใช้ประโยชน์ที่ดินของผังเมืองรวมชุมชนบ้านโพธิ์ จังหวัดฉะเชิงเทรา (ปรับปรุงครั้งที่ ๑) ในภายหลัง อนึ่ง หนังสือคำร้องพร้อมการสงวนสิทธิ์ดังกล่าวให้ส่งไปยังสถานที่ตามที่ได้กล่าวไว้ข้างต้น

“มหาดไทยร้อยใจ คนไทยยิ้มได้”



ข่าว : ชัยพงษ์ บุญชัย

ฉบับที่ ๐๑๓/๒๕๖๓ (๑๕/๐๗/๖๓)