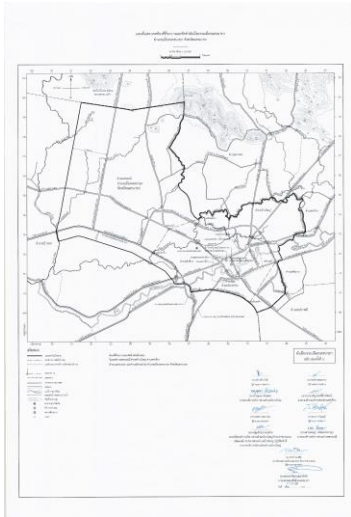


เชิญชวนประชาชนตรวจดูแผนที่ แผนผัง ข้อกำหนด บัญชีท้ายข้อกำหนด และรายการประกอบแผนผังผังเมืองรวมเมืองนครนายก (ปรับปรุงครั้งที่ ๓)

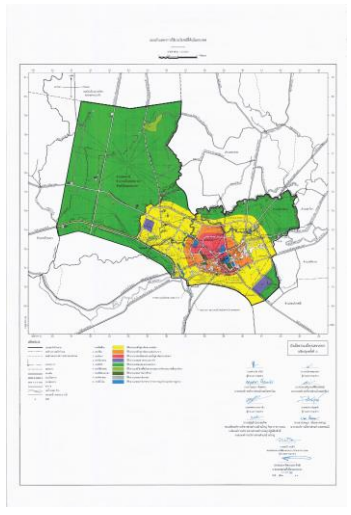
เทศบาลเมืองนครนายกร่วมกับองค์กรปกครองส่วนท้องถิ่นในเขตผังเมืองรวมเมืองนครนายก (ปรับปรุงครั้งที่ ๓) ได้ปิดประกาศแผนที่ แผนผัง ข้อกำหนด บัญชีท้ายข้อกำหนด และรายการประกอบแผนผังของผังเมืองรวมเมืองนครนายก (ปรับปรุงครั้งที่ ๓) ให้ผู้มีส่วนได้เสียร้องขอแก้ไขเปลี่ยนแปลง หรือยกเลิกข้อกำหนดเกี่ยวกับการใช้ประโยชน์ที่ดินของผังเมืองรวมได้

เทศบาลเมืองนครนายกร่วมกับองค์กรปกครองส่วนท้องถิ่นในเขตผังเมืองรวมเมืองนครนายก (ปรับปรุงครั้งที่ ๓) ขอเชิญประชาชนผู้อยู่อาศัยหรือผู้ครอบครองที่ดิน หรืออาคารที่ตั้งอยู่ในเขตท้องที่ตำบลพรหมณี ตำบลบ้านใหญ่ ตำบลท่าช้าง ตำบลนครนายก และตำบลวังกระโจม อำเภอเมืองนครนายก จังหวัดนครนายกไปตรวจดูแผนที่ แผนผัง ข้อกำหนด บัญชีท้ายข้อกำหนด และรายการประกอบแผนผังของผังเมืองรวมเมืองนครนายก (ปรับปรุงครั้งที่ ๓) ได้ที่ ศาลากลางจังหวัดนครนายก ที่ทำการองค์การบริหารส่วนจังหวัดนครนายก ที่ว่าการอำเภอเมืองนครนายก สำนักงานที่ดินจังหวัดนครนายก สำนักงานเทศบาลเมืองนครนายก ที่ทำการองค์การบริหารส่วนตำบลพรหมณี ที่ทำการองค์การบริหารส่วนตำบลบ้านใหญ่ ที่ทำการองค์การบริหารส่วนตำบลท่าช้าง ที่ทำการองค์การบริหารส่วนตำบลวังกระโจม สนามกีฬาจังหวัดนครนายก สวนสาธารณะเฉลิมพระเกียรติ ร. ๙ สำนักงานโยธาธิการและผังเมืองจังหวัดนครนายก และกรมโยธาธิการและผังเมือง ตั้งแต่วันที่ ๑๗ มกราคม ๒๕๖๒ ถึงวันอังคารที่ ๑๖ เมษายน ๒๕๖๒ ทั้งนี้ ผู้มีส่วนได้เสียในเขตผังเมืองรวมมีสิทธิร้องขอให้แก้ไขหรือเปลี่ยนแปลงหรือยกเลิกข้อกำหนดเกี่ยวกับการใช้ประโยชน์ที่ดินของผังเมืองรวมได้ ตามหลักเกณฑ์และเงื่อนไขในการเสนอคำร้องแนบท้ายประกาศนี้ โดยทำคำร้องขอเป็นหนังสือยื่นที่ ศาลากลางจังหวัดนครนายก หรือที่ทำการองค์การบริหารส่วนจังหวัดนครนายก หรือที่ว่าการอำเภอเมืองนครนายก หรือสำนักงานที่ดินจังหวัดนครนายก หรือสำนักงานเทศบาลเมืองนครนายก หรือที่ทำการองค์การบริหารส่วนตำบลพรหมณี หรือที่ทำการองค์การบริหารส่วนตำบลบ้านใหญ่ หรือที่ทำการองค์การบริหารส่วนตำบลท่าช้าง หรือที่ทำการองค์การบริหารส่วนตำบลวังกระโจม หรือสำนักงานโยธาธิการและผังเมืองจังหวัดนครนายก หรือกรมโยธาธิการและผังเมือง หรือทางระบบอินเทอร์เน็ตของ กรมโยธาธิการและผังเมือง www.dpt.go.th ตามวันและเวลาดังกล่าวข้างต้น

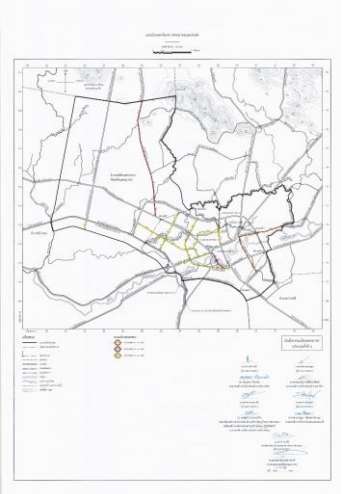
เมื่อครบกำหนดแล้ว เทศบาลเมืองนครนายกร่วมกับองค์กรปกครองส่วนท้องถิ่นในเขตผังเมืองรวมเมืองนครนายก (ปรับปรุงครั้งที่ ๓) จะรวบรวมคำร้องทั้งหมดพร้อมความเห็นเสนอต่อคณะกรรมการผังเมืองพิจารณา หากคณะกรรมการผังเมืองเห็นด้วยกับคำร้องก็จะสั่งให้เทศบาลเมืองนครนายกร่วมกับองค์กรปกครองส่วนท้องถิ่นในเขตผังเมืองรวมเมืองนครนายก (ปรับปรุงครั้งที่ ๓) แก้ไขให้เป็นไปตามคำร้องนั้น แต่ถ้าไม่เห็นด้วยกับคำร้องก็จะให้ยกคำร้องนั้น เมื่อเทศบาลเมืองนครนายกร่วมกับองค์กรปกครองส่วนท้องถิ่นในเขตผังเมืองรวมเมืองนครนายก (ปรับปรุงครั้งที่ ๓) แก้ไขเรียบร้อยแล้ว เทศบาลเมืองนครนายกร่วมกับองค์กรปกครองส่วนท้องถิ่นในเขตผังเมืองรวมเมืองนครนายก (ปรับปรุงครั้งที่ ๓) จะเสนอผังเมืองรวมเมืองนครนายก (ปรับปรุงครั้งที่ ๓) ต่อรัฐมนตรีว่าการกระทรวงมหาดไทย เพื่อดำเนินการออกกฎกระทรวงให้ใช้บังคับผังเมืองรวมต่อไป



แผนที่แสดงเขตท้องที่ที่จะวางและจัดทำผังเมืองรวม



แผนผังแสดงการใช้ประโยชน์ที่ดินในอนาคต



แผนผังแสดงโครงการคมนาคมและขนส่ง
