



## พระราชกฤษฎีกา

ให้ใช้พระราชบัญญัติควบคุมอาคาร พ.ศ. ๒๕๒๒  
บังคับในท้องที่บางแห่งในตำบลสิงโค ตำบลหัวเขา ตำบลสิงห์ม้อ  
ตำบลบ่อทราย ตำบลเกาะยอ ตำบลเขารูปช้าง และตำบลพะวง  
อำเภอเมืองสงขลา จังหวัดสงขลา  
พ.ศ. ๒๕๓๐

## ภูมิพลอดุลยเดช ป.ร.

ให้ไว้ ณ วันที่ ๑๕ กันยายน พ.ศ. ๒๕๓๐  
เป็นปีที่ ๔๒ ในรัชกาลปัจจุบัน

พระบาทสมเด็จพระปรมินทรมหาภูมิพลอดุลยเดช มีพระบรมราช  
โองการโปรดเกล้าฯ ให้ประกาศว่า

โดยที่เป็นการสมควรให้ใช้พระราชบัญญัติควบคุมอาคาร พ.ศ.  
๒๕๒๒ บังคับในท้องที่บางแห่งในตำบลสิงโค ตำบลหัวเขา ตำบล

สทั้งหมด ตำบลบ่อทราย ตำบลเกาะยอ ตำบลเขารูปช้าง และตำบลพะวง  
อำเภอเมืองสงขลา จังหวัดสงขลา

อาศัยอำนาจตามความในมาตรา ๑๕๕ ของรัฐธรรมนูญแห่ง  
ราชอาณาจักรไทย และมาตรา ๒ แห่งพระราชบัญญัติควบคุมอาคาร  
พ.ศ. ๒๕๒๒ จึงทรงพระกรุณาโปรดเกล้าฯ ให้ตราพระราชกฤษฎีกา  
ขึ้นไว้ ดังต่อไปนี้

มาตรา ๑ พระราชกฤษฎีกานี้เรียกว่า “พระราชกฤษฎีกาให้ใช้  
พระราชบัญญัติควบคุมอาคาร พ.ศ. ๒๕๒๒ บังคับในท้องที่บางแห่งใน  
ตำบลสิงโค ตำบลหัวเขา ตำบลสทั้งหมด ตำบลบ่อทราย ตำบลเกาะยอ  
ตำบลเขารูปช้าง และตำบลพะวง อำเภอเมืองสงขลา จังหวัดสงขลา  
พ.ศ. ๒๕๓๐”

มาตรา ๒ พระราชกฤษฎีกานี้ให้ใช้บังคับตั้งแต่วันถัดจากวัน  
ประกาศในราชกิจจานุเบกษาเป็นต้นไป

มาตรา ๓ ให้ใช้พระราชบัญญัติควบคุมอาคาร พ.ศ. ๒๕๒๒  
บังคับในท้องที่บางแห่งในตำบลสิงโค ตำบลหัวเขา ตำบลสทั้งหมด  
ตำบลบ่อทราย ตำบลเกาะยอ ตำบลเขารูปช้าง และตำบลพะวง อำเภอ  
เมืองสงขลา จังหวัดสงขลา ภายในแนวเขตตามแผนที่ท้ายพระราช  
กฤษฎีกานี้

มาตรา ๔ ให้รัฐมนตรีว่าการกระทรวงมหาดไทยรักษาการตามพระราชกฤษฎีกานี้

ผู้รับสนองพระบรมราชโองการ

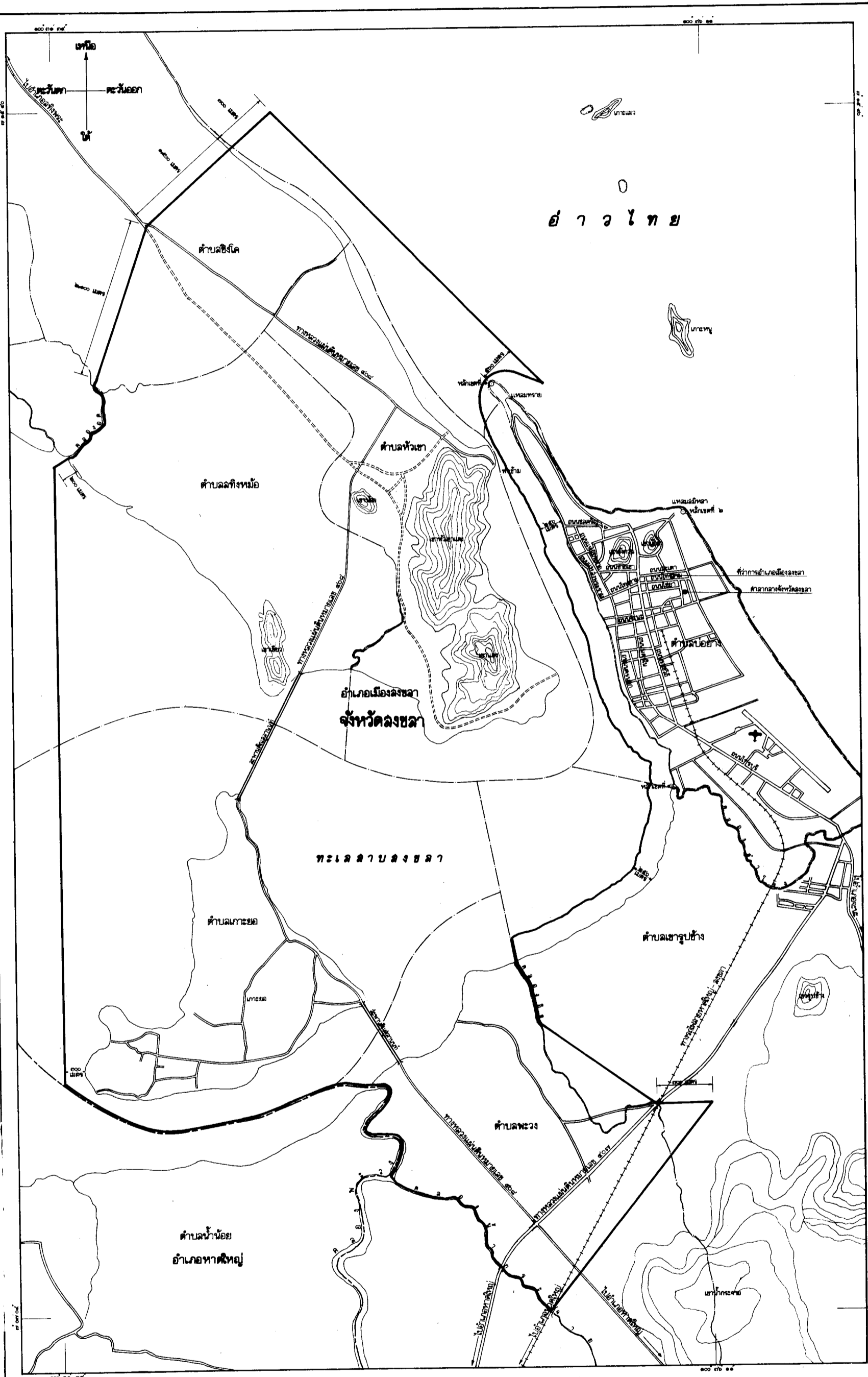
พลเอก ป. ตติยสุตานนท์

นายกรัฐมนตรี

แผนที่ท้ายพระราชกฤษฎีกา  
 ให้ใช้พระราชบัญญัติควบคุมอาคาร พ.ศ. ๒๕๒๒  
 บังคับในท้องที่บางแห่งในตำบลสิงโค ตำบลหัวเขา ตำบลทิงหม้อ ตำบลบ่อยาง ตำบลเกาะยอ  
 ตำบลเขารูปช้าง และตำบลพะวง อำเภอเมืองสงขลา จังหวัดสงขลา  
 พ.ศ. ๒๕๓๐







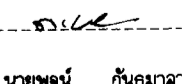
มาตราส่วน ๑:๕๐,๐๐๐

๐ ๐.๕ ๑.๐ ๑.๕ ๒.๐ ๒.๕ กิโลเมตร



อ่าวไทย

ทะเลสาบสงขลา

<p><b>เครื่องหมาย</b></p> <p>————— แนวเขตควบคุมอาคาร</p> <p>----- เขตอำเภอ</p> <p>----- เขตตำบล</p> <p>----- เขตเทศบาล</p> <p>————— ทางหลวง ถนน</p> <p>----- ถนนลูกรัง พื้นถนนอ่อน</p> <p>+++++++ ทางรถไฟ</p> <p>===== สะพาน</p>	<p> แม่น้ำ คลอง ห้วย</p> <p> ภูเขา ควน เนิน</p> <p> ศาลากลางจังหวัด</p> <p> ที่ว่าการอำเภอ</p> <p> สถานีรถโดยสาร</p>	<p>                  ( นายประยุทธ์ จีพัฒนานนท์ )  <b>ผู้อำนวยการกองก่อสร้าง</b></p> <p>                  ( นายพจน์ กันธมาลา )  <b>อธิบดีกรมโยธาธิการ</b></p>
--	---	--

เล่ม ๑๐๔ ตอนที่ ๑๕๔ ราชกิจจานุเบกษา ๒๘ กันยายน ๒๕๓๐

หมายเหตุ:- เหตุผลในการประกาศใช้พระราชกฤษฎีกาฉบับนี้ คือ เนื่องจากใน  
 ท้องที่บางแห่งในตำบลชังโค ตำบลหัวเขา ตำบลสทิงหม้อ ตำบลบ่อยาง ตำบล  
 เกาะขอ ตำบลเขารูปช้าง และตำบลพะวง อำเภอเมืองสงขลา จังหวัดสงขลา  
 มีสะพานคดงูลานนท์เชื่อมตำบลเกาะขอกับอำเภอเมืองสงขลา จังหวัดสงขลา  
 และมีโครงการก่อสร้างท่าเรือหลักสงขลา ประกอบกับได้มีพระราชกฤษฎีกา  
 กำหนดเขตที่ดินที่จะทำการสำรวจเพื่อการวางและจัดทำผังเมืองรวมในท้องที่ตำบล  
 ชังโค ตำบลหัวเขา ตำบลสทิงหม้อ ตำบลบ่อยาง ตำบลเกาะขอ ตำบล  
 เขารูปช้าง และตำบลพะวง อำเภอเมืองสงขลา จังหวัดสงขลา พ.ศ. ๒๕๒๑  
 ใช้บังคับแล้ว ซึ่งกำลังจะมีการขยายตัวทั้งในด้านการก่อสร้างอาคารและการ  
 ผังเมือง สมควรให้ใช้พระราชบัญญัติควบคุมอาคาร พ.ศ. ๒๕๒๒ บังคับใน  
 ท้องที่ดังกล่าว เพื่อประโยชน์ในด้านการควบคุมเกี่ยวกับความมั่นคงแข็งแรง  
 ความปลอดภัย การป้องกันอัคคีภัย การสาธารณสุข การรักษาคุณภาพสิ่งแวดล้อม  
 การผังเมือง การสถาปัตยกรรม และการอำนวยความสะดวกแก่การจราจร  
 จึงจำเป็นต้องตราพระราชกฤษฎีกานี้