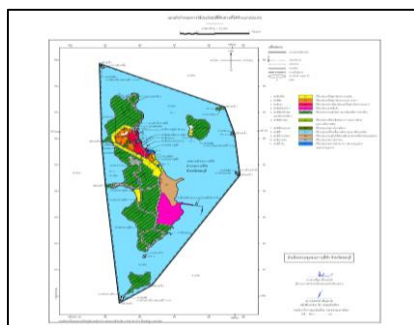
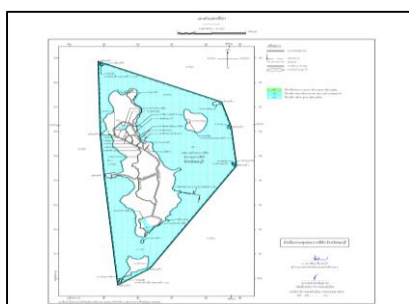


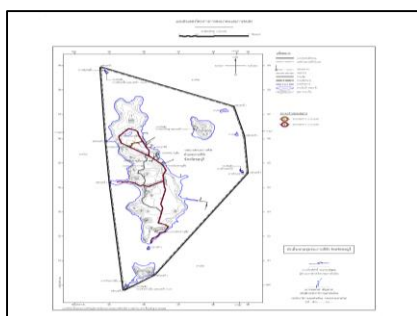
แผนที่แสดงเขตท้องที่ผังเมืองรวม



แผนผังกำหนดการใช้ประโยชน์ที่ดิน
ตามที่ได้จำแนกประเภท



แผนผังแสดงที่โล่ง



แผนผังแสดงโครงการการคมนาคม

และการขนส่ง

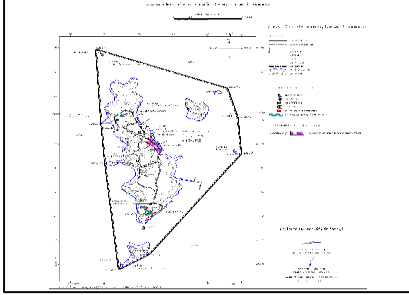
www.dpt.go.th/iprd

เชิญชวนประชาชนแสดงความคิดเห็นในการวางและจัดทำ ผังเมืองรวมชุมชนเกาะสีชัง จังหวัดชลบุรี

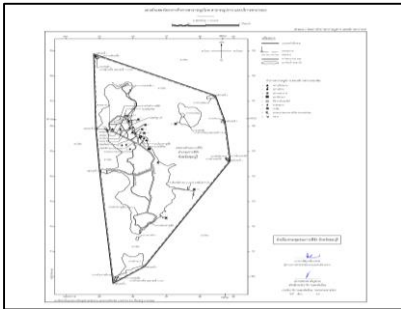
กรมโยธาธิการและผังเมือง และสำนักงานโยธาธิการและผังเมืองจังหวัดชลบุรี จะปิดประกาศผังเมืองรวมชุมชนเกาะสีชัง จังหวัดชลบุรี ให้ประชาชนตรวจดูและจัดให้มีการประชุมเพื่อรับฟังความคิดเห็นของประชาชน

กรมโยธาธิการและผังเมือง และสำนักงานโยธาธิการและผังเมืองจังหวัดชลบุรี ขอเชิญประชาชนซึ่งเป็นเจ้าของหรือผู้ครอบครองที่ดินหรืออาคารที่ตั้งอยู่ในเขตท้องที่ที่จะวางและจัดทำผังเมืองรวม ในท้องที่เทศบาลตำบลเกาะสีชัง อำเภอเกาะสีชัง จังหวัดชลบุรี ตามแผนที่แสดงเขตท้องที่ที่จะวางและจัดทำผังเมืองรวม ไปตรวจดูองค์ประกอบผังเมืองรวม ซึ่งมีรายละเอียดของแผนที่ แผนผัง ข้อกำหนดการใช้ประโยชน์ที่ดิน รายการประกอบแผนผัง และรายการอื่นๆ ที่เกี่ยวข้องของผังเมืองรวม ณ กรมโยธาธิการและผังเมือง ศาลากลางจังหวัดชลบุรี สำนักงานโยธาธิการและผังเมืองจังหวัดชลบุรี สำนักงานที่ดินจังหวัดชลบุรี สำนักงานที่ดินจังหวัดชลบุรี สาขาศรีราชา ที่ว่าการอำเภอเกาะสีชัง ที่ทำการองค์การบริหารส่วนจังหวัดชลบุรี สำนักงานเทศบาลตำบลเกาะสีชัง และเผยแพร่ทางระบบอินเทอร์เน็ตของกรมโยธาธิการและผังเมือง (www.dpt.go.th) และระบบอินเทอร์เน็ตของสำนักงานโยธาธิการและผังเมืองจังหวัดชลบุรี (<https://pvnweb.dpt.go.th/chonburi>) แสดงความคิดเห็นด้วยวาจาในวันที่มีการประชุมรับฟังความคิดเห็นตามที่กำหนดไว้ข้างท้ายนี้ หรือแสดงความคิดเห็นเป็นหนังสือ หรือแสดงความคิดเห็นทางเว็บไซต์ของกรมโยธาธิการและผังเมือง (www.dpt.go.th) เกี่ยวกับการวางและจัดทำผังเมืองรวมชุมชนเกาะสีชัง จังหวัดชลบุรี รวมทั้งมีหนังสือแสดงความคิดเห็นเพื่อให้มีผลเกี่ยวกับสิทธิในการยื่นคำร้องขอแก้ไข เปลี่ยนแปลง หรือยกเลิกข้อกำหนดการใช้ประโยชน์ที่ดิน โดยส่งไปที่กรมโยธาธิการและผังเมือง ศาลากลางจังหวัดชลบุรี สำนักงานโยธาธิการและผังเมือง จังหวัดชลบุรี สำนักงานที่ดินจังหวัดชลบุรี สำนักงานที่ดินจังหวัดชลบุรี สาขาศรีราชา ที่ว่าการอำเภอเกาะสีชัง ที่ทำการองค์การบริหารส่วนจังหวัดชลบุรี สำนักงานเทศบาลตำบลเกาะสีชัง และเผยแพร่ทางระบบอินเทอร์เน็ตของกรมโยธาธิการและผังเมือง และระบบอินเทอร์เน็ตของสำนักงานโยธาธิการและผังเมืองจังหวัดชลบุรี ตั้งแต่วันที่ ๓ สิงหาคม ๒๕๖๕ จนถึงวันที่ ๑๘ สิงหาคม ๒๕๖๕ ทั้งนี้ หากเป็นผู้ที่ได้รับมอบอำนาจจากเจ้าของหรือผู้ครอบครองที่ดินหรืออาคาร ดัง ก ล ำ ร ดั ง ก ล ำ ร ำ ว ให้ส่งหลักฐานการมอบหมายไปด้วย

สำหรับองค์ประกอบของผังเมืองรวมดังกล่าว ปรากฏตามเอกสารแนบท้ายประกาศนี้ และในการนี้ กรมโยธาธิการและผังเมือง จะจัดให้มีการประชุมเพื่อรับฟังความคิดเห็น และปรึกษาหารือกับประชาชนเกี่ยวกับการวางและจัดทำผังเมืองรวมชุมชนเกาะสีชัง จังหวัดชลบุรี จากประชาชนในท้องที่ดังกล่าวข้างต้น ในวันที่ ๓ สิงหาคม ๒๕๖๕ เวลา ๐๙.๓๐ น. ณ ห้องประชุมศูนย์ราชการ ๑ เทศบาลตำบลเกาะสีชัง จังหวัดชลบุรี



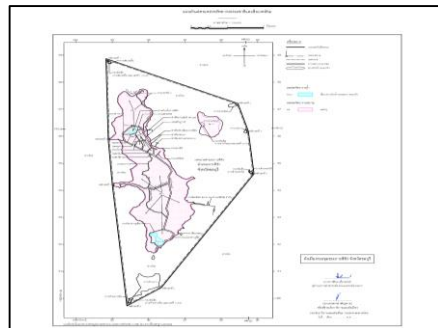
แผนผังแสดงโครงการกิจการสาธารณสุขปภค
สาธารณสุขการ และบริการสาธารณะ
ลักษณะ ๑



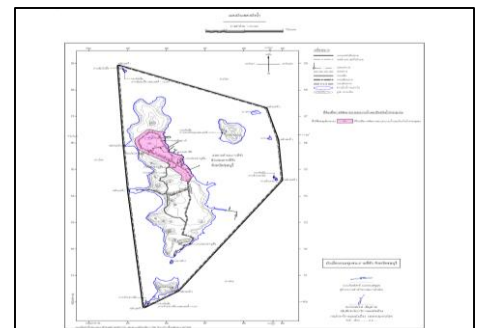
แผนผังแสดงโครงการกิจการสาธารณสุขปภค
สาธารณสุขการ และบริการสาธารณะ
ลักษณะ ๒

ทั้งนี้ ภายหลังจากการประชุมรับฟังความคิดเห็นของประชาชนในวันดังกล่าว เมื่อคณะกรรมการผังเมือง ให้ความเห็นชอบผังเมืองรวมชุมชนเกาะสีชัง จังหวัดชลบุรีแล้ว กรมโยธาธิการและผังเมือง จะดำเนินการปิดประกาศแผนที่แสดงเขตและรายละเอียดของผังเมืองรวมเป็นเวลาไม่น้อยกว่าเก้าสิบวันเพื่อให้ผู้มีส่วนได้เสียไปตรวจดูแผนผังและข้อกำหนดการใช้ประโยชน์ที่ดินของผังเมืองรวม แต่อย่างไรก็ตามหากผู้มีส่วนได้เสียที่ประสงค์จะยื่นคำร้องในระยะเวลาการปิดประกาศไม่น้อยกว่าเก้าสิบวันดังกล่าว จะต้องยื่นคำร้องแสดงความเห็นเกี่ยวกับข้อกำหนดการใช้ประโยชน์ที่ดินตามที่แสดงความคิดเห็นเป็นหนังสือในวันประชุมรับฟังความคิดเห็นของประชาชน หรือภายในระยะเวลาที่กำหนดให้แสดงความเห็นเป็นหนังสือตามที่กำหนดไว้ในประกาศนี้ มิฉะนั้นผู้มีส่วนได้เสีย จะไม่สามารถใช้สิทธิในการยื่นคำร้องขอแก้ไข เปลี่ยนแปลง หรือยกเลิกข้อกำหนดการใช้ประโยชน์ที่ดินของผังเมืองรวมชุมชนเกาะสีชัง จังหวัดชลบุรี ในภายหลัง

“มหาดไทยร้อยใจ คนไทยยิ้มได้”



แผนผังแสดงแหล่งทรัพยากรธรรมชาติ
และสิ่งแวดล้อม



แผนผังแสดงผังน้ำ

