

ประกาศคณะกรรมการจัดรูปที่ดินเพื่อพัฒนาพื้นที่ส่วนจังหวัดแม่ฮ่องสอน  
เรื่อง การให้ความเห็นชอบโครงการจัดรูปที่ดินเพื่อพัฒนาพื้นที่จังหวัดแม่ฮ่องสอน  
บริเวณผังเมืองรวมชุมชนแม่สะเรียง จังหวัดแม่ฮ่องสอน

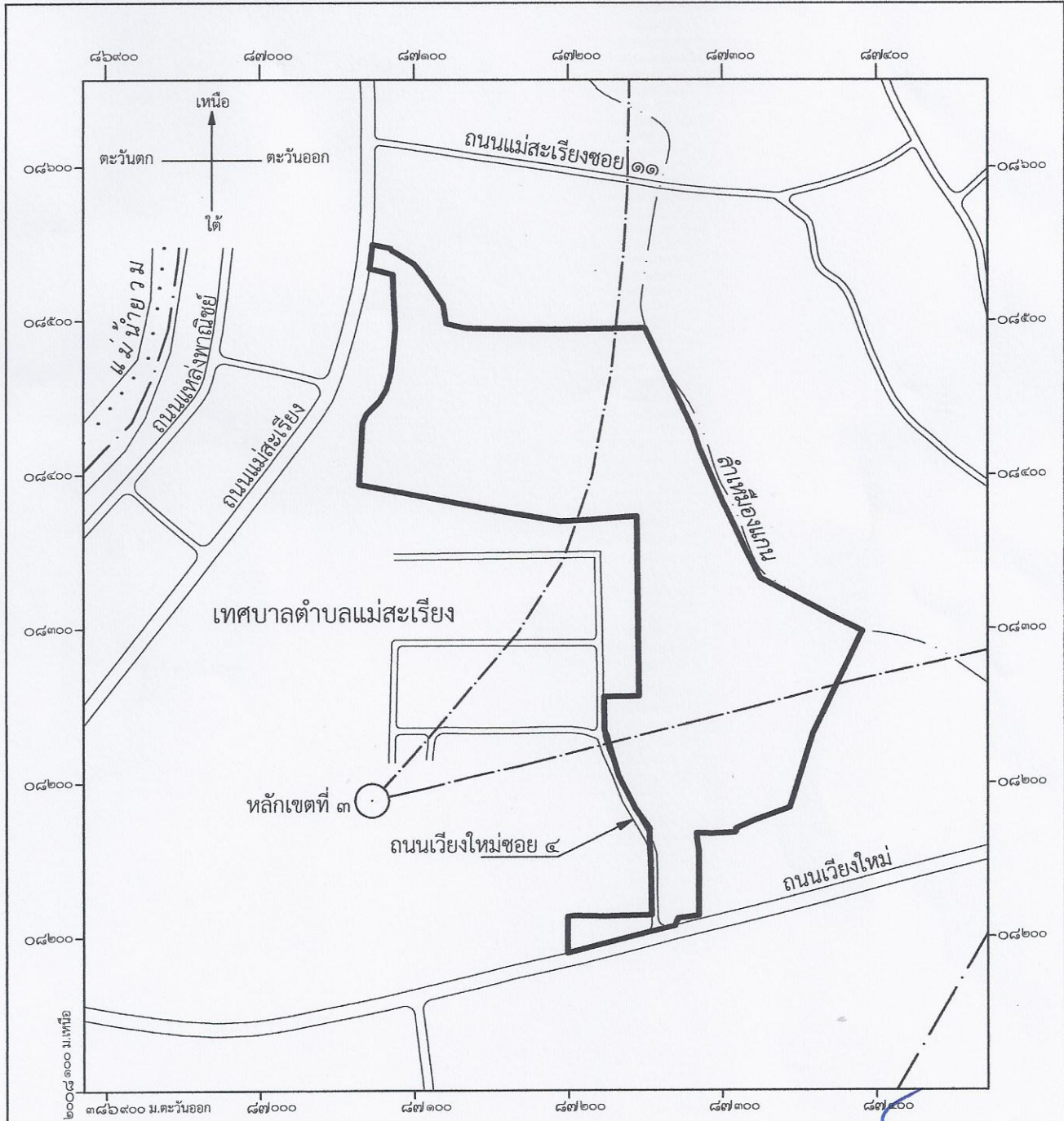
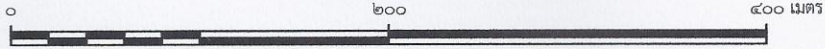
ด้วยกรมโยธาธิการและผังเมือง ได้เสนอคณะกรรมการจัดรูปที่ดินเพื่อพัฒนาพื้นที่ส่วนจังหวัดแม่ฮ่องสอน เพื่อขอความเห็นชอบโครงการจัดรูปที่ดินเพื่อพัฒนาพื้นที่จังหวัดแม่ฮ่องสอน ระหว่างถนนแม่สะเรียงและถนนเวียงใหม่ บริเวณผังเมืองรวมชุมชนแม่สะเรียง อำเภอแม่สะเรียง จังหวัดแม่ฮ่องสอน ขนาดพื้นที่ประมาณ ๓๐ - ๒ - ๘๐ ไร่ ตามแผนที่แสดงเขตโครงการจัดรูปที่ดินเพื่อพัฒนาพื้นที่จังหวัดแม่ฮ่องสอน ท้ายประกาศนี้อาศัยอำนาจตามความในมาตรา ๔๗ แห่งพระราชบัญญัติจัดรูปที่ดินเพื่อพัฒนาพื้นที่ พ.ศ. ๒๕๔๗ คณะกรรมการจัดรูปที่ดินเพื่อพัฒนาพื้นที่ส่วนจังหวัดแม่ฮ่องสอน ได้พิจารณาและมีมติให้ความเห็นชอบโครงการจัดรูปที่ดินเพื่อพัฒนาพื้นที่ดังกล่าว เมื่อวันที่ ๑๖ สิงหาคม ๒๕๕๙

ประกาศ ณ วันที่ ๑๔ กันยายน พ.ศ. ๒๕๕๙  
พิพัฒน์ เอกภาพันธ์  
ผู้ว่าราชการจังหวัดแม่ฮ่องสอน  
ประธานกรรมการจัดรูปที่ดินเพื่อพัฒนาพื้นที่ส่วนจังหวัดแม่ฮ่องสอน







แผนผังแสดงบริเวณพื้นที่โครงการจัดรูปที่ดินเพื่อพัฒนาพื้นที่บริเวณฝั่งเมืองรวมชุมชนแม่สะเรียง

อำเภอแม่สะเรียง จังหวัดแม่ฮ่องสอน

มาตราส่วน ๑ : ๔,๐๐๐



เครื่องหมาย

-  แนวเขตโครงการจัดรูปที่ดิน
-  เขตตำบล เขตองค์การบริหารส่วนตำบล
-  เขตเทศบาล
-  ทางหลวง ถนน ซอย
-  สะพาน
-  แม่น้ำ คลอง ห้วย

(นายณรงค์ น้าฝั่ง)

โยธาธิการและผังเมืองจังหวัดแม่ฮ่องสอน

(นายพิพัฒน์ เอกภพพันธ์)

ผู้ว่าราชการจังหวัดแม่ฮ่องสอน