

การร่วมแสดงความคิดเห็นเกี่ยวกับการจัดทำร่างผังนโยบายระดับภาค

เขียนที่.....

วันที่..... เดือน..... พ.ศ.2564

เรื่อง การร่วมแสดงความคิดเห็นเกี่ยวกับการจัดทำร่างผังนโยบายระดับภาค ภาคตะวันออก
เรียน กรมโยธาธิการและผังเมือง

ข้าพเจ้า.....เลขประจำตัวประชาชน.....
ที่อยู่ปัจจุบัน เลขที่..... หมู่ที่..... ตรอก/ซอย..... ถนน.....
ตำบล/แขวง.....อำเภอ/เขต.....จังหวัด.....
รหัสไปรษณีย์.....โทรศัพท์.....อีเมล.....
ที่อยู่ตามทะเบียนบ้าน เลขที่..... หมู่ที่..... ตรอก/ซอย.....
ถนน.....ตำบล/แขวง.....อำเภอ/เขต.....
จังหวัด.....รหัสไปรษณีย์.....
ที่อยู่ที่ใช้ในการติดต่อ ที่อยู่ปัจจุบัน ที่อยู่ตามทะเบียนบ้าน

การแสดงความคิดเห็นเกี่ยวกับการจัดทำร่างผังนโยบายระดับภาคตะวันออก และผังนโยบายราย
สาขา โดยประเด็นในการแสดงความคิดเห็นมีดังนี้

1) วิสัยทัศน์

“ภาคตะวันออกเป็นภาคแห่งการพัฒนาเศรษฐกิจชั้นนำที่ยั่งยืนของเอเชียตะวันออกเฉียงใต้” ท่านมี
ความคิดเห็นอย่างไร

ข้อเสนอแนะเพิ่มเติม

2) ยุทธศาสตร์การพัฒนาภาค

ยุทธศาสตร์การพัฒนาภาคตะวันออก เป็นกรอบการพัฒนาในเชิงพื้นที่ของการวางผังนโยบายระดับภาค
ตะวันออก ซึ่งมีความสอดคล้องเชื่อมโยงกับนโยบายและยุทธศาสตร์การพัฒนาของประเทศ และยุทธศาสตร์ของ
แผนพัฒนาภาคตะวันออก พ.ศ. 2560-2565 (ฉบับทบทวน พ.ศ. 2563) ซึ่งจะนำมาเป็นกรอบแนวคิดของการวางผัง
นโยบายระดับภาคตะวันออก ดังนี้ (กรุณาทำเครื่องหมาย ✓ ในช่องและตอบข้อความที่ตรงกับความเห็นของท่านมากที่สุด)

ยุทธศาสตร์	ข้อเสนอแนะ
Competitiveness <u>ขีดความสามารถในการแข่งขัน</u> มุ่งเน้นไปที่การจัดการด้านต้นทุน คุณภาพ และเวลาอย่างเกิดประสิทธิภาพ และประสิทธิผล โดยเพิ่มผลิตภาพ และการสร้างนวัตกรรม ที่เน้นไปที่ การสร้างและพัฒนาสิ่งใหม่หรือผลิตภัณฑ์ที่มีมูลค่าเพิ่มสูง	
Connectivity <u>ภาคแห่งการเชื่อมโยง</u> เป็นศูนย์กลางของการเชื่อมโยงทางเศรษฐกิจและขับเคลื่อนเศรษฐกิจและสังคมของพื้นที่เอเชียตะวันออกเฉียง เอเชียใต้-กลาง กลุ่มประชาคมอาเซียน	
Complementary <u>ภาคแห่งการเติมเต็มและพึ่งพาอาศัย</u> เป็นส่วนหนึ่งของนโยบายและเชื่อมโยงการพัฒนาของประเทศมหาดำเนินการ ตอบสนองการเปลี่ยนแปลงทางเศรษฐกิจและเทคโนโลยี สังคมการบริโภคใหม่ๆ เป็นพื้นที่นำร่องของกิจกรรมทางเศรษฐกิจยุคใหม่	
Circular Economy <u>ภาคที่ ขับเคลื่อนด้วยเศรษฐกิจหมุนเวียน</u> พัฒนาด้วยเศรษฐกิจหมุนเวียนไปสู่การบรรลุเป้าหมายของ SDGs นำไปสู่การยกระดับคุณภาพชีวิตของประชากร และสิ่งแวดล้อมของภาคอย่างยั่งยืน	
Co-Creation <u>ภาคแห่งการร่วมสร้างของทุกภาค</u> พัฒนาเชิงพื้นที่ที่มีการร่วมสร้างในทุกระดับ และทุกมิติการพัฒนา ทั้งภาคตะวันออกเฉียงและประเทศเพื่อนบ้าน	
Creative Industries <u>ภาคที่ขับเคลื่อนด้วยอุตสาหกรรมสร้างสรรค์</u> สร้างมูลค่าเพิ่มจากอุตสาหกรรมเดิมด้วยนวัตกรรมและประสบการณ์ร่วมให้ลูกค้ามีโอกาสร่วมสร้างสรรค์ผลิตภัณฑ์	
Counter Balance <u>ภาคแห่งการพัฒนาอย่างสมดุล</u> พัฒนาที่สร้างความสมดุลในมิติต่างๆ โดยกระจายบทบาทการพัฒนาที่เป็นไปอย่างสมดุล ทั้งในด้านเศรษฐกิจ สังคม และสิ่งแวดล้อม	

ข้อเสนอแนะเพิ่มเติม

--

3) ร่างผังนโยบายระดับภาคตะวันออก

การวางผังนโยบายระดับภาคตะวันออก คำนึงถึงความสอดคล้องกับแผนภาพรวมการพัฒนาพื้นที่เขตพัฒนาพิเศษภาคตะวันออก (EEC) และแผนพัฒนากลุ่มจังหวัดฯ ในด้านระบบเมืองและชุมชน การใช้ประโยชน์ที่ดิน การพัฒนาคมนาคมขนส่งและโลจิสติกส์ และระบบโครงสร้างพื้นฐาน ตั้งแต่ระดับกลุ่มจังหวัด จังหวัด เมือง และชุมชน รวมถึงสนับสนุนการเชื่อมโยงภูมิภาคอื่นๆ ในอาเซียน เพื่อให้เกิดการพัฒนาพื้นที่ให้เป็นไปในกรอบทิศทางเดียวกัน และสร้างความเจริญทางเศรษฐกิจอย่างสมดุลตามศักยภาพ ท่านมีความคิดเห็นอย่างไร (ดูรายละเอียดจากแผนผังนโยบายการพัฒนาภาคตะวันออก)

ข้อเสนอแนะเพิ่มเติมเกี่ยวกับร่างผังนโยบายระดับภาคตะวันออก

4) ร่างผังนโยบายระดับภาคตะวันออกรายสาขา

(1) การใช้ประโยชน์ที่ดิน


การพัฒนาด้านการใช้ประโยชน์ที่ดินในพื้นที่เมืองและชนบทให้มีความเหมาะสมกับศักยภาพรองรับการพัฒนาและความต้องการในอนาคต และลดความขัดแย้งของการใช้ประโยชน์ที่ดิน รวมถึงสอดคล้องกับทรัพยากรธรรมชาติและศักยภาพของพื้นที่ ท่านมีความคิดเห็นอย่างไร (ดูรายละเอียดจากแผนผังแสดงการใช้ประโยชน์ที่ดิน)

ข้อเสนอแนะ

(2) การตั้งถิ่นฐานและระบบชุมชน

การพัฒนาด้านระบบเมือง ตามลำดับศักยภาพและบทบาทหน้าที่ และกำหนดแนวทางการพัฒนาการตั้งถิ่นฐานและระบบชุมชน รวมทั้งมาตรการ วิธีการดำเนินงานเพื่อเป็นกรอบในการวางและจัดทำผังเมืองระดับต่ำ ท่านมีความคิดเห็นอย่างไร (ดูรายละเอียดจากแผนผังแสดงการตั้งถิ่นฐานและระบบชุมชน)


ข้อเสนอแนะ



(3) ระบบคมนาคมและการขนส่ง

โครงข่ายคมนาคมและขนส่งให้มีประสิทธิภาพและครอบคลุมพื้นที่วางผัง และรองรับการเดินทางเชื่อมโยงพื้นที่ภาคกับภูมิภาคอื่นๆ การคมนาคมและขนส่งต่อเนื่องหลายรูปแบบ รวมถึงพัฒนาระบบโลจิสติกส์การขนส่งให้มีประสิทธิภาพในการแข่งขันทางการค้า และรองรับการขยายตัวของเมืองและพื้นที่เศรษฐกิจใหม่ ท่านมีความคิดเห็นอย่างไร (ดูรายละเอียดจากแผนผังแสดงระบบคมนาคมและการขนส่ง)

ข้อเสนอแนะ



(4) ระบบสาธารณูปโภค

พัฒนาการบริการรองรับความต้องการในกิจกรรมต่างๆ และได้มาตรฐาน ส่งเสริมความยั่งยืนทางด้านเศรษฐกิจและสภาพแวดล้อม และกำหนดขอบเขตการให้บริการและลำดับความเร่งด่วนการพัฒนาระบบสาธารณูปโภค ท่านมีความคิดเห็นอย่างไร (ดูรายละเอียดจากแผนผังแสดงระบบสาธารณูปโภค)

ข้อเสนอแนะ

(5) สาธารณูปการและบริการสาธารณะตามโครงสร้างพื้นฐาน

พัฒนาการบริการรองรับความต้องการในกิจกรรมต่างๆ และได้มาตรฐาน ส่งเสริมความยั่งยืนทางด้านเศรษฐกิจและสภาพแวดล้อม พร้อมทั้งกำหนดขอบเขตการให้บริการและลำดับความเร่งด่วนการพัฒนา ระบบสาธารณูปการ ท่านมีความคิดเห็นอย่างไร (ดูรายละเอียดจากแผนผังแสดงระบบสาธารณูปการและบริการสาธารณะตามโครงสร้างพื้นฐาน)

ข้อเสนอแนะ

(6) เขตพัฒนาการท่องเที่ยว


เป็นการยกระดับมาตรฐานการท่องเที่ยวภาคตะวันออกให้แข่งขันในระดับสากล เป็นศูนย์กลางการเดินทางท่องเที่ยวเชื่อมโยงที่หลากหลาย สร้างวงจรการท่องเที่ยวในแต่ละกลุ่มพื้นที่ พัฒนาแหล่งท่องเที่ยวที่มีศักยภาพในเชิงกลุ่มพื้นที่ รวมถึงรักษาทรัพยากรธรรมชาติ สิ่งแวดล้อม และอัตลักษณ์ทางวัฒนธรรมของท้องถิ่น และนำมาสร้างมูลค่าเพิ่มทางการท่องเที่ยวอย่างสร้างสรรค์ ท่านมีความคิดเห็นอย่างไร (ดูรายละเอียดจากแผนผังแสดงเขตพัฒนาการท่องเที่ยว)

ข้อเสนอแนะ

(7) การพัฒนาเมืองและชนบท

สร้างความสมดุลของการพัฒนาชุมชนเมืองและชนบท สร้างความเข้มแข็งให้ศูนย์กลางเมืองมีบทบาทตามศักยภาพ เสริมสร้างชุมชนขนาดเล็กให้เป็นชุมชนขนาดใหญ่เพื่อแบ่งเบาภาระของศูนย์กลางเมืองเดิม และพัฒนาเมืองและชนบทให้สอดคล้องกับนโยบายการพัฒนาเชิงพื้นที่ ท่านมีความคิดเห็นอย่างไร (ดูรายละเอียดจากแผนผังเพื่อการพัฒนาเมืองและชนบท)


ข้อเสนอแนะ



(8) พื้นที่พัฒนาพิเศษ

ส่งเสริมขีดความสามารถในการแข่งขันด้านเศรษฐกิจและการท่องเที่ยว โดยสร้างโอกาสให้พื้นที่ที่มีศักยภาพในการลงทุน การพัฒนา และการเป็นประตูทางเศรษฐกิจของภาค (gateway) ท่านมีความคิดเห็นอย่างไร (ดูรายละเอียดจากแผนผังพื้นที่พัฒนาพิเศษ)


ข้อเสนอแนะ



(9) แหล่งศิลปวัฒนธรรมและประวัติศาสตร์ท้องถิ่น

แนวทางการอนุรักษ์และพัฒนาให้เป็นมรดกและเอกลักษณ์ของภาค รวมทั้งมาตรการการใช้ที่ดินของพื้นที่โดยรวม เพื่อให้พื้นที่อนุรักษ์แหล่งมรดกศิลปวัฒนธรรม ที่มีชีวิตอยู่ร่วมกับประชาชนได้ และประชาชนมีความร่วมมือในการบำรุงรักษา ท่านมีความคิดเห็นอย่างไร (ดูรายละเอียดจากแผนผังแสดงแหล่งศิลปวัฒนธรรมและประวัติศาสตร์ท้องถิ่น)


ข้อเสนอแนะ



(10) แหล่งทรัพยากรธรรมชาติ สิ่งแวดล้อม และระบบนิเวศ

กำหนดแหล่งทรัพยากรธรรมชาติ สิ่งแวดล้อม และระบบนิเวศที่มีคุณค่า และกำหนดแนวทางและมาตรการบริหารจัดการและใช้ประโยชน์แหล่งทรัพยากรธรรมชาติ สิ่งแวดล้อม และระบบนิเวศ ที่มีคุณค่าอย่างเหมาะสมและยั่งยืน ท่านมีความคิดเห็นอย่างไร (ดูรายละเอียดจากแผนผังแสดงแหล่งทรัพยากรธรรมชาติ สิ่งแวดล้อม และระบบนิเวศ)


ข้อเสนอแนะ



(11) ผังน้ำ

กำหนดแนวทางการพัฒนาโครงสร้างพื้นฐาน โครงการสำหรับการจัดการทรัพยากรน้ำ สร้างสมดุลด้านความต้องการใช้น้ำ และปริมาณด้านทรัพยากรน้ำ รองรับความต้องการใช้น้ำด้านต่างๆ และส่งเสริมการบริหารจัดการทั้งในด้านปริมาณน้ำท่วม และป้องกันการขาดแคลนน้ำหรือภัยพิบัติภัยแล้ง เพื่อสร้างความมั่นคงด้านทรัพยากรน้ำ ท่านมีความคิดเห็นอย่างไร (ดูรายละเอียดจากแผนผังแสดงผังน้ำ)


ข้อเสนอแนะ



(12) การเชื่อมโยงประเทศในภูมิภาค

เสริมสร้างความเข้มแข็งในการเชื่อมโยงกับประเทศในภูมิภาคในการสร้างขีดความสามารถในการแข่งขันและความเป็นหนึ่งเดียวในภูมิภาค อีกทั้งเชื่อมโยงการพัฒนาตามแนวระเบียงเศรษฐกิจกับระบบโครงข่ายการคมนาคมขนส่ง ท่านมีความคิดเห็นอย่างไร (ดูรายละเอียดจากแผนผังแสดงการเชื่อมโยงประเทศในภูมิภาค)


ข้อเสนอแนะ




(13) ระบบป้องกันและบรรเทาภัยพิบัติ

ป้องกันและควบคุมพื้นที่เสี่ยงภัยจากภัยธรรมชาติ และจากมนุษย์สร้างขึ้น รวมถึงกำหนดพื้นที่และจัดกลุ่มที่ตั้งของเมืองให้เกิดความเหมาะสมกับการตั้งถิ่นฐานและพัฒนาเมือง ลดปริมาณการตั้งถิ่นฐานในพื้นที่เสี่ยงภัยต่างๆ และกำหนดแนวทางการลดผลกระทบและเตือนภัยจากภัยพิบัติได้อย่างมีประสิทธิภาพและยั่งยืน ท่านมีความคิดเห็นอย่างไร (ดูรายละเอียดจากแผนผังแสดงระบบป้องกันและบรรเทาภัยพิบัติ)

ข้อเสนอแนะ



(14) ข้อเสนอแนะเพิ่มเติม



5) แผนงาน/โครงการการพัฒนาพื้นที่ภาคและกลุ่มจังหวัด

ดูรายละเอียดเพิ่มเติมจากแผนผังความเชื่อมโยงของแผนงานโครงการแต่ละสาขา
(กรุณาทำเครื่องหมาย ✓ ในช่อง และตอบข้อความที่ตรงกับความเห็นของท่านมากที่สุด)

รายสาขา	ข้อเสนอแนะ
การใช้ประโยชน์ที่ดิน	
การตั้งถิ่นฐานและระบบชุมชน	
ระบบคมนาคมและขนส่ง	
ระบบสาธารณูปโภค	
ระบบสาธารณูปการบริการสาธารณะตามโครงสร้างพื้นฐาน	
เขตพัฒนาการท่องเที่ยว	
การพัฒนาเมืองและชนบท	
พื้นที่พัฒนาพิเศษ	
แหล่งศิลปวัฒนธรรมและประวัติศาสตร์ท้องถิ่น	
แหล่งทรัพยากรธรรมชาติสิ่งแวดล้อมและระบบนิเวศ	
ผังน้ำ	

รายสาขา	ข้อเสนอแนะ
การเชื่อมโยงประเทศ ในภูมิภาค	
ระบบป้องกันและ บรรเทาภัยพิบัติ	

ข้อเสนอแนะเพิ่มเติมเกี่ยวกับแผนงาน/โครงการการพัฒนาพื้นที่ภาคและกลุ่มจังหวัด

ข้าพเจ้าจะจัดส่งหลักฐานและเอกสารแสดงความคิดเห็นเกี่ยวกับการจัดทำร่างผังนโยบายระดับภาค พร้อมลงลายมือชื่อรับรองสำเนาถูกต้องถึงสำนักผังประเทศและผังภาค กรมโยธาธิการและผังเมือง ภายในระยะเวลาที่กำหนด (วันครบกำหนดยื่นเอกสารแสดงความคิดเห็นเกี่ยวกับการจัดทำร่างผังนโยบายระดับภาค) ดังรายการต่อไปนี้

ใบแสดงความคิดเห็นเกี่ยวกับการจัดทำร่างผังนโยบายระดับภาค พร้อมเหตุผลประกอบเพิ่มเติม

อื่นๆ (ถ้ามี).....

ลงชื่อ ผู้ยื่นเอกสาร/ผู้รับมอบหมาย

()

ส่วนนี้สำหรับเจ้าหน้าที่ผู้รับหลักฐาน/ เอกสารประกอบตามที่ผู้ยื่นเอกสารได้แจ้งไว้ข้างต้น

- ผู้ยื่นหลักฐาน/ เอกสารด้วยตนเอง
- ผู้ยื่นส่งหลักฐาน/ เอกสารทางไปรษณีย์
- ผู้ยื่นหลักฐาน/ เอกสารด้วย.....

หน่วยงานผู้รับ

ผู้รับ

วันที่รับ

สำนักผังประเทศและผังภาค
กรมโยธาธิการและผังเมือง
224 ถนนพระราม 9 ห้วยขวาง
กรุงเทพมหานคร 10320
โทร 02 2018321-7