

ประกาศคณะกรรมการจัดรูปที่ดินเพื่อพัฒนาพื้นที่ส่วนจังหวัด
จังหวัดสมุทรสาคร

เรื่อง การให้ความเห็นชอบโครงการจัดรูปที่ดินเพื่อพัฒนาพื้นที่
บริเวณสองฟากถนนโครงการสาย ง๑๓ ผังเมืองรวมเมืองสมุทรสาคร

ด้วยกรมโยธาธิการและผังเมือง โดยสำนักงานโยธาธิการและผังเมืองจังหวัดสมุทรสาคร ได้เสนอคณะกรรมการจัดรูปที่ดินเพื่อพัฒนาพื้นที่ส่วนจังหวัด จังหวัดสมุทรสาคร เพื่อขอความเห็นชอบโครงการจัดรูปที่ดินเพื่อพัฒนาพื้นที่บริเวณสองฟากถนนสาย ง๑๓ ผังเมืองรวมเมืองสมุทรสาคร ขนาดพื้นที่ประมาณ ๑๑๘ - ๒ - ๐๘ ไร่ ตามแผนที่แสดงบริเวณพื้นที่โครงการจัดรูปที่ดินเพื่อพัฒนาพื้นที่บริเวณสองฟากถนนโครงการสาย ง๑๓ ผังเมืองรวมเมืองสมุทรสาคร ท้ายประกาศนี้ อาศัยอำนาจตามความในมาตรา ๔๗ แห่งพระราชบัญญัติจัดรูปที่ดินเพื่อพัฒนาพื้นที่ พ.ศ. ๒๕๔๗ คณะกรรมการจัดรูปที่ดินเพื่อพัฒนาพื้นที่ส่วนจังหวัด จังหวัดสมุทรสาคร ได้พิจารณาและมีมติเห็นชอบโครงการจัดรูปที่ดินเพื่อพัฒนาพื้นที่ดังกล่าวแล้ว เมื่อวันที่ ๒๙ มีนาคม ๒๕๕๙

ประกาศ ณ วันที่ ๑๒ เมษายน ๒๕๕๙

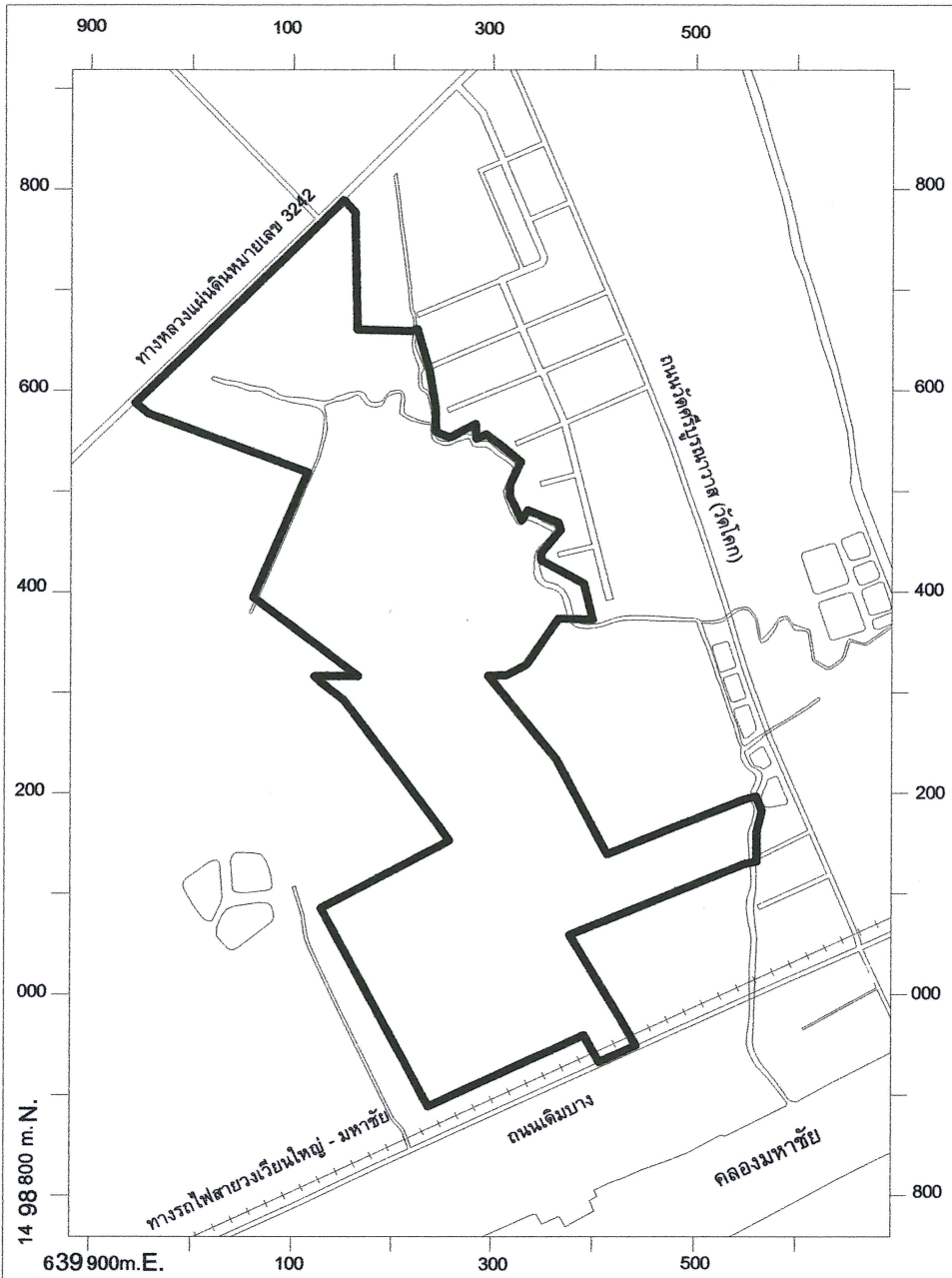

แมนรัตน์ รัตนสุคนธ์

ผู้ว่าราชการจังหวัดสมุทรสาคร





ประธานคณะกรรมการจัดรูปที่ดินเพื่อพัฒนาพื้นที่ส่วนจังหวัด จังหวัดสมุทรสาคร

แผนที่แสดงบริเวณพื้นที่โครงการจัดรูปที่ดินเพื่อพัฒนาพื้นที่
บริเวณสองฟากถนนโครงการ สาย ง13 ผังเมืองรวมเมืองสมุทรสาคร


มาตราส่วน 1 : 7,500



เครื่องหมาย

-  ขอบเขตโครงการ
-  ถนนเดิม
-  ทางรถไฟ
-  คลอง, แหล่งน้ำ

แผนที่แสดงบริเวณพื้นที่โครงการจัดรูปที่ดินเพื่อพัฒนาพื้นที่
บริเวณสองฟากถนนโครงการ สาย ง13 ผังเมืองรวมเมืองสมุทรสาคร


(นายวิษณุ อยู่วิติ)

โยธาธิการและผังเมืองจังหวัดสมุทรสาคร



(นายแมนรัตน์ วัฒนสุตันธ์)
ผู้ว่าราชการจังหวัดสมุทรสาคร